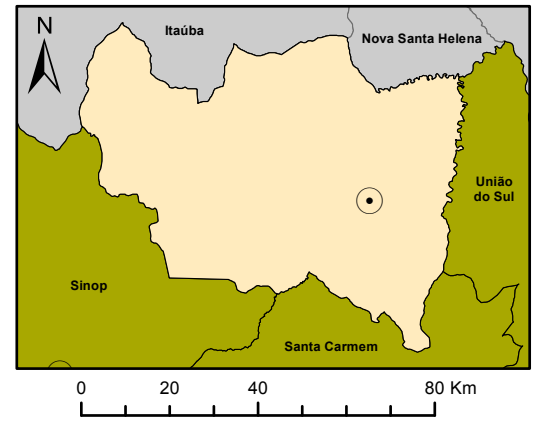








LOCALIZAÇÃO DO MUNICÍPIO DE CLÁUDIA E SEU CONSÓRCIO




Legenda

-  Capital Cuiabá
-  Sedes Municipais
-  Limite Cláudia
-  Consórcio Alto do Teles Pires
-  Municípios de Mato Grosso
-  Unidades da Federação

Fonte dos dados:

Vetoriais: SEPLAN 2012
SEMA 2008

Escala: 1:8.000.000



Sistema de Coordenadas Geográficas:
Datum: SIRGAS 2000
Elaborado em Maio/2016

Plano Municipal de Saneamento Básico
Prefeitura municipal de Cláudia

