

Memorial Descritivo

Assunto: Municipalização de Estrada Rural

Interessado: Município de Cláudia – MT

Denominação: Estrada do Travessão 08

Comprimento: 4.182,61m

Largura: 6m

Município: Cláudia

Estado: Mato Grosso

Comarca: Cláudia

Descrição do Caminhamento

Inicia-se a descrição deste caminhamento da linha que compreende o centro do eixo da estrada com largura de **6m** partindo do ponto **GFQ-P-0013** com coordenada plana UTM **E: 705551,42 m** e **N: 8748066,58 m** no limite da área pública denominada Gleba Santo Expedito deste percorrendo área de Terras Públicas denominada **Gleba Santo Expedito**, seguindo a sudoeste com azimute verdadeiro **326°18'06,84"** por **4.182,61m** até o ponto **GFQ-P-0014** com coordenada plana UTM **E: 709031,24 m** e **N: 8745745,99 m** até o entroncamento com estrada municipal denominada Estrada Camila onde termina esse caminhamento.

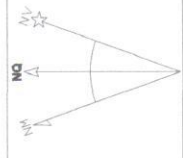
Cláudia – MT



Ricardo Yotzchetz Junior

Eng. Florestal – CREA-MT 020610

INFORMAÇÕES
COORDENADAS



FUSO: 21 PROJEÇÃO: UTM DATUM: Sirgas 2000
FOLHA: Única ESCALA: 1:850000

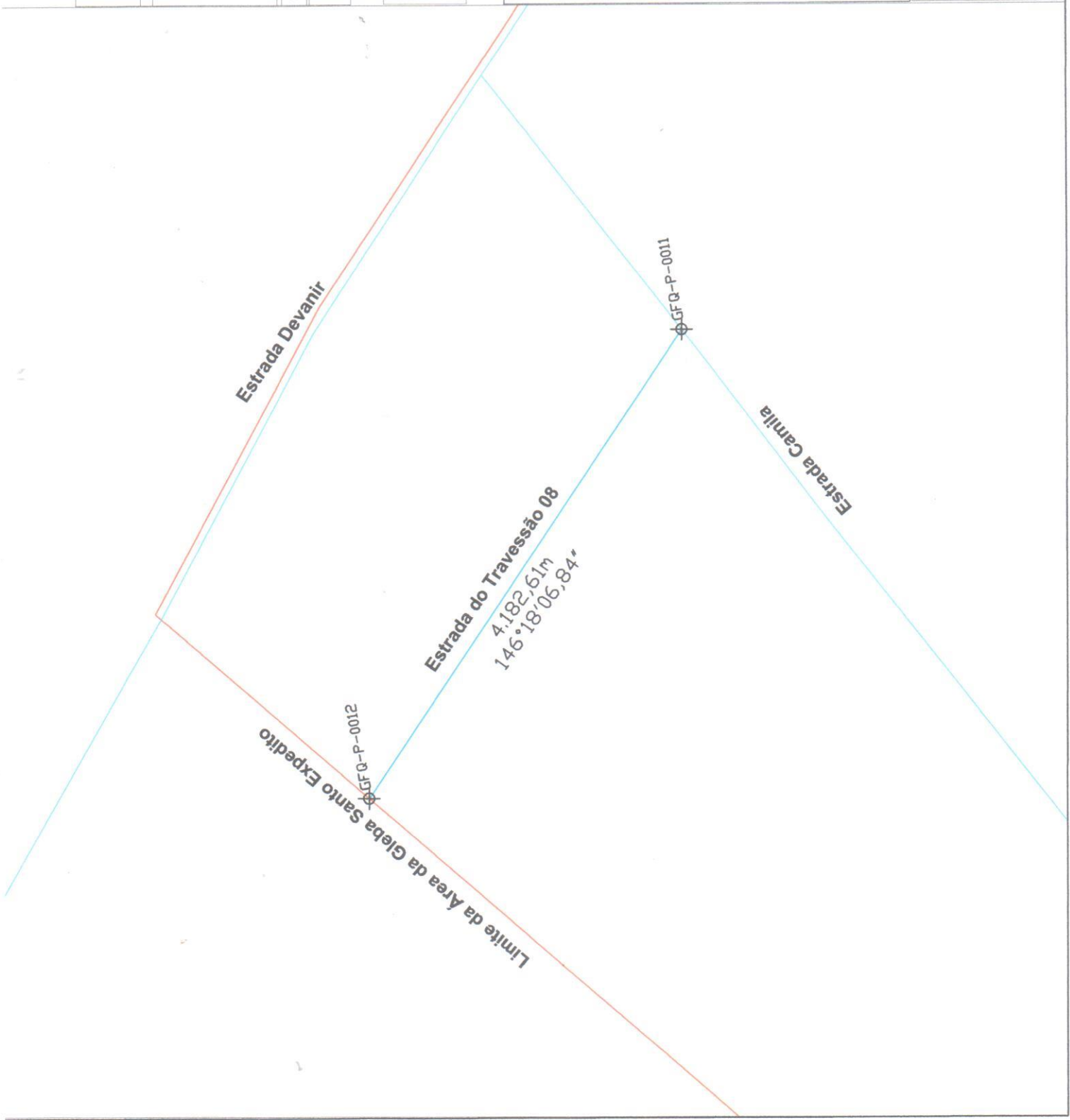
TÍTULO:
**PLANTA DE
CAMINHAMENTO**

ESTRADA:
ESTRADA DO TRAVESSÃO 08
INTERESSADO:
Prefeitura Municipal de Cláudia - MT
MUNICÍPIO:
Cláudia - MT
COMARCA:
Cláudia - MT

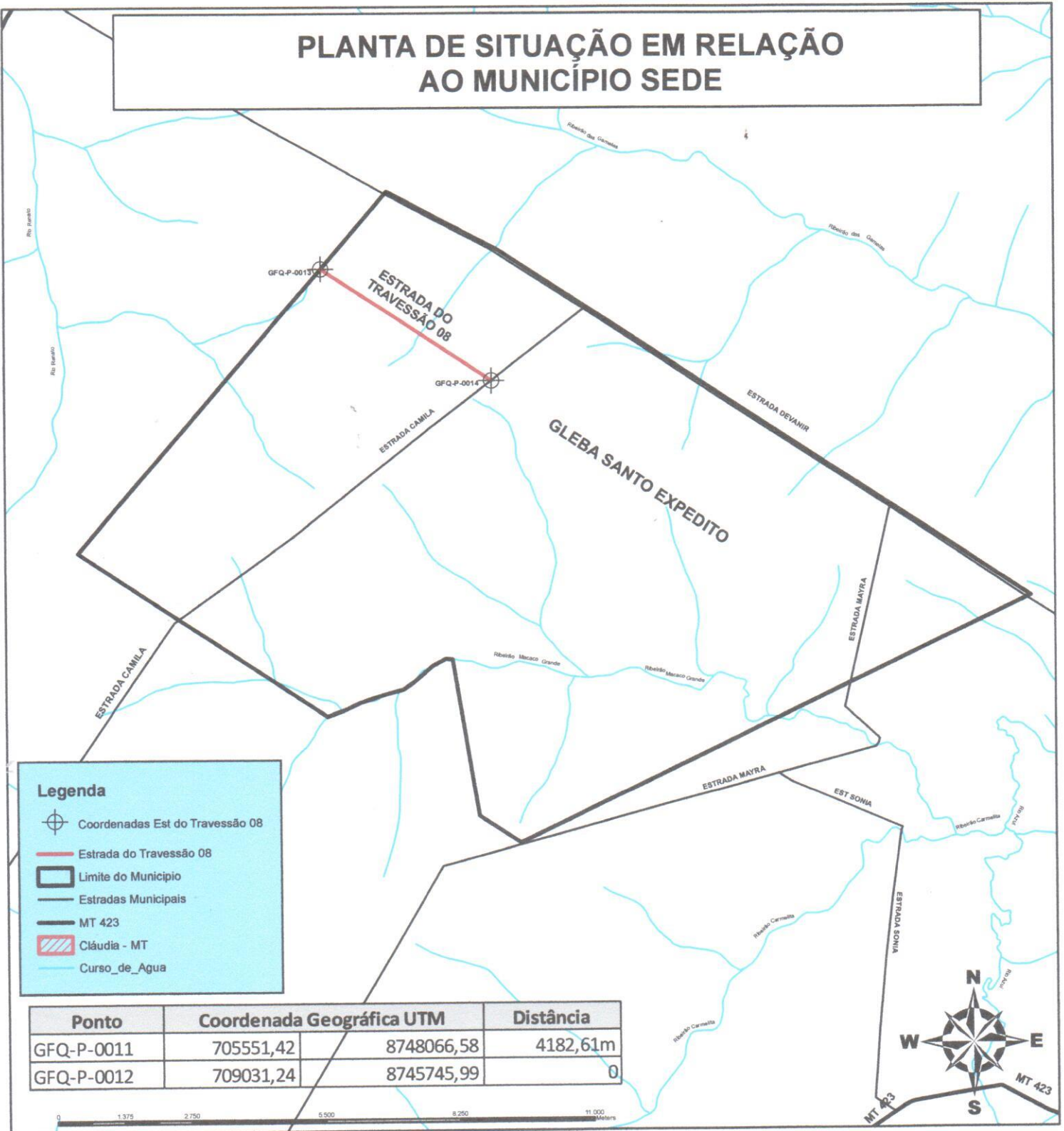
RGI de Cláudia - MT

COMPRIMENTO TOTAL:
4.182,61m
AZIMUTE VERDADEIRO:
146°18'06,84"

INTERESSADO:
Prefeitura Municipal de Cláudia
RESP. TÉCNICO:
Ricardo Yotzelhetz Junior
Eng. Florestal CREA MT-020610



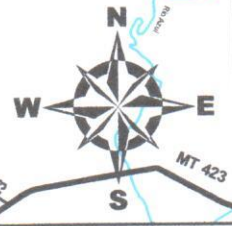
PLANTA DE SITUAÇÃO EM RELAÇÃO AO MUNICÍPIO SEDE



Legenda

- Coordenadas Est do Travessão 08
- Estrada do Travessão 08
- Limite do Município
- Estradas Municipais
- MT 423
- Cláudia - MT
- Curso de Água

Ponto	Coordenada Geográfica UTM		Distância
GFQ-P-0011	705551,42	8748066,58	4182,61m
GFQ-P-0012	709031,24	8745745,99	0



ASSOCIAÇÃO DOS TRABALHADORES RURAIS DA GLEBA SANTO EXPEDITO ESTRADA DO TRAVESSÃO 08

Assunto: MUNICIPALIZAÇÃO DE ESTRADA RURAL		Elaboração:	
Interessado: PREFEITURA MUNICIPAL DE CLÁUDIA - MT		Data Elaboração: 23/01/2014	
Estado: MATO GROSSO	Cidade: CLÁUDIA	Matricula nº:	Escala Gráfica: 1 : 110.000
Tamanho total 4.182,61m	Resp. Técnico	Data da Imagem:	Rota/Cena:
 RICARDO YOTZCHETZ JUNIOR Engº Florestal - CREA 020610		Satélite:	Fuso - Meridiano