



ESTADO DE MATO GROSSO

CÂMARA MUNICIPAL DE CLÁUDIA

C.G.C/MF - 01.311.778/0001-84 - Fone/fax - (066) 3546-1337 e 3546-1399

Av. Gaspar Dutra, s/nº - Cláudia-MT. Cep: 78.540-000

Site: www.camaraclaudia.mt.gov.br E-mail: camaramunicipaldeclaudia@gmail.com

1

AUTOR: Ver. ARNALDO FRANÇA, LEONIR RIZZI E MARCOS TADEU

APROVADO

Sessão do dia 21/09/20

Presidente

INDICAÇÃO Nº. 027/2020

Indico com amparo no Artigo 112 do Regimento Interno da Casa, ao Exmo. Sr. **Dilmar Dal Bosco**, Deputado Estadual, a necessidade de Interceder junto ao Governo do Estado através da SINFRÁ, para inclusão deste Município Cláudia/MT. no programa de Pontes de Concreto, a serem construídas em nosso Estado.

JUSTIFICATIVA: Senhor Deputado: Considerando a necessidade de promover melhorias nas condições de logística em Rodovias Estaduais que passam pelo nosso município, bem como em Estradas Municipais adjacentes, solicitamos seu empenho para que o Município seja atendido com 14 pontes de concreto. *Segue no Anexo Memorial Descritivo de Localização das Pontes.*

Considerando que o nosso Município em pleno desenvolvimento com atividades comerciais e agrícolas, necessita que tenhamos a infraestrutura necessária para o acesso as rodovias e com pontes que suportem o grande fluxo de cargas da nossa região.

Considerando na necessidade de promovermos o desenvolvimento com a infraestrutura necessária é que apresentamos esta demanda para construção de pontes de concreto no município.

CONCLUSÃO: Esta é a proposição que gostaria que fosse aprovada pelo Plenário e atendida pelo Exmo. Deputado Estadual.

SALA DAS SESSÕES, Câmara Municipal de Cláudia, em 17 de Setembro de 2020.



LEONIR RIZZI

Vereador
MDB

ASSINATURA



MARCOS TADEU

Vereador
PSDB



ARNALDO FRANÇA

Vereador
PSDB

Obs: Com o apoio dos demais vereadores.



CÂMARA MUNICIPAL DE CLÁUDIA

C.G.C/MF - 01.311.778/0001-84 -Fone/fax - (066) 3546-1337 e 3546-1399

Av. Gaspar Dutra, s/nº - Cláudia-MT. Cep: 78.540-000

Site: www.camaraclaudia.mt.gov.br E-mail: camaramunicipaldeclaudia@gmail.com

Indicação 027/2020 – fls. 002

INDICAÇÃO 027/2020

Assinaturas de apoio



Benézio dos Santos
Presidente
PSB



Lídia de Vargas
Vice-Presidente
PSD



Amaral
1º Secretário
PSD

Fernando Leitão
2º Secretário
PSD



Edson Moreira
Vereador
PSB



Marciel
Vereador
PSB



ESTADO DE MATO GROSSO
PREFEITURA MUNICIPAL DE CLÁUDIA
Av. Gaspar Dutra – SNº - CEP 78540-000 - Fone (066) 3546-3100
Cláudia-MT

**MEMORIAL DESCRITIVO DE LOCALIZAÇÃO
PONTES EM MADEIRA NO MUNICÍPIO DE CLÁUDIA/MT**

Cláudia/MT, 18 de Dezembro de 2019



1. Ponte da Sexta Parte

1.1 Localização

Via: Estrada Sonia

Coordenadas: Lat. - 11°25'24.92"S / Long. - 55° 0'27.71"O

1.2 Características:

Extensão: 19,00 metros

Estrutura: Estrutura de madeira



Figura 1 - Ponte localizada na Sexta Parte.



2. Ponte Sobre o Rio Macaco

1.1 Localização

Via: Estrada Mayara.

Coordenadas: Lat. - 11°24'29.40"S / Long. - 55° 0'45.30"O

1.2 Características:

Extensão: 17,00 metros

Estrutura: estrutura de madeira




Figura 2 - Ponte sobre o Rio Macaco.



3. Ponte Sobre o Rio Azul

1.1 Localização

Via: Estrada Valdirene.

Coordenadas: Lat. – 11°17'37.96"S / Long. – 54°51'51.90"O

1.2 Características:

Extensão: 60,00 metros

Estrutura: estrutura de madeira



Figura 3 - Ponte sobre o Rio Azul.



4. Ponte da Estrada Municipal 02

1.1 Localização

Via: Estrada municipal 02

Coordenadas: Lat. – 11°17'10.11"S / Long. – 55° 5'31.01"O

1.2 Características:

Extensão: 22,00 metros

Estrutura: estrutura de madeira



Figura 4: Ponte da Estrada Municipal 02.



5. Ponte Sobre o Rio Índio

1.1 Localização

Via: Assentamento Keno.

Coordenadas: Lat. – 11°14'42.63"S / Long. – 54°54'9.83"O

1.2 Características

Extensão: 18,00 metros

Estrutura: estrutura de madeira



Figura 5 - Ponte sobre Rio Índio.



6. Ponte Sobre o Rio Renato

1.1 Localização

Via: Estrada Devanir.

Coordenadas: Lat. – 11°16'0.91"S/ Long. – 55°10'17.97"O

1.2 Características

Extensão: 25,00 metros

Estrutura: estrutura de madeira



Figura 6 - Ponte sobre Rio Renato.



7. Ponte da Estrada Iná

1.1 Localização

Via: Estrada Iná

Coordenadas: Lat. – 11°30'47.5"S/ Long. – 54°59'58"O

1.2 Características

Extensão: 20,00 metros

Estrutura: estrutura de madeira



Figura 7 - Ponte da Estrada Iná.



8. Ponte da Estrada Eloá

1.1 Localização

Via: Estrada Eloá

Coordenadas: Lat. – 11°30'56.63"S/ Long. – 55° 5'28.71"O

1.2 Características

Extensão: 12,00 metros

Estrutura: estrutura de madeira



Figura 8 - Ponte da Estrada Eloá.



9. Ponte da Estrada Eloá-02

1.1 Localização

Via: Estrada Eloá

Coordenadas: Lat. – 11°29'46.88"S/ Long. – 55° 7'3.31"O

1.2 Características

Extensão: 13,00 metros

Estrutura: estrutura de madeira



Figura 9 - Ponte da Estrada Eloá.



10. Ponte da Estrada Eloá-03

1.1 Localização

Via: Estrada Eloá

Coordenadas: Lat. – 11°26'23.95"S/ Long. – 55°11'40.55"O

1.2 Características

Extensão: 12,00 metros

Estrutura: estrutura de madeira



Figura 10 - Ponte da Estrada Eloá.



11. Ponte da Estrada Curuá

1.1 Localização

Via: Estrada Curuá

Coordenadas: Lat. – 11°28'41.19"S/ Long. – 55°18'51.04"O

1.2 Características

Extensão: 12,00 metros

Estrutura: estrutura de madeira, coberta com terra.




Figura 11 - Ponte da Estrada Curuá.



12. Ponte da Estrada Curuá-02

1.1 Localização

Via: Estrada Curuá

Coordenadas: Lat. – 11°33'4.71"S/ Long. – 55°12'42.57"O

1.2 Características

Extensão: 15,00 metros

Estrutura: estrutura de madeira




Figura 12 - Ponte da Estrada Curuá.



13. Ponte da Estrada Camila

1.1 Localização

Via: Estrada Camila.

Coordenadas: Lat. – 11°36'27.30"S / Long. – 55° 7'27.50"O

1.2 Características

Extensão: 12,00 metros

Estrutura: estrutura de madeira, coberta com terra.




Figura 13 - Ponte da Estrada Curuá.



14. Ponte da Estrada Camila

1.1 Localização

Via: Rodovia MT- 429, a qual interliga os municípios de Cláudia e Marcelândia.

Coordenadas: Lat. 11°15'12.73"S / Long. 54°42'23.16"O

1.2 Características

Extensão: 65 metros

Estrutura: Estrutura e fundação de madeira.



Figura 14 - Ponte Sobre o Rio Azul na Rodovia MT-429, .

FABRICIO PROFETA DA CRUZ
ENG. FISCAL – CREA/MT 031456
PREFEITURA MUNICIPAL DE CLÁUDIA